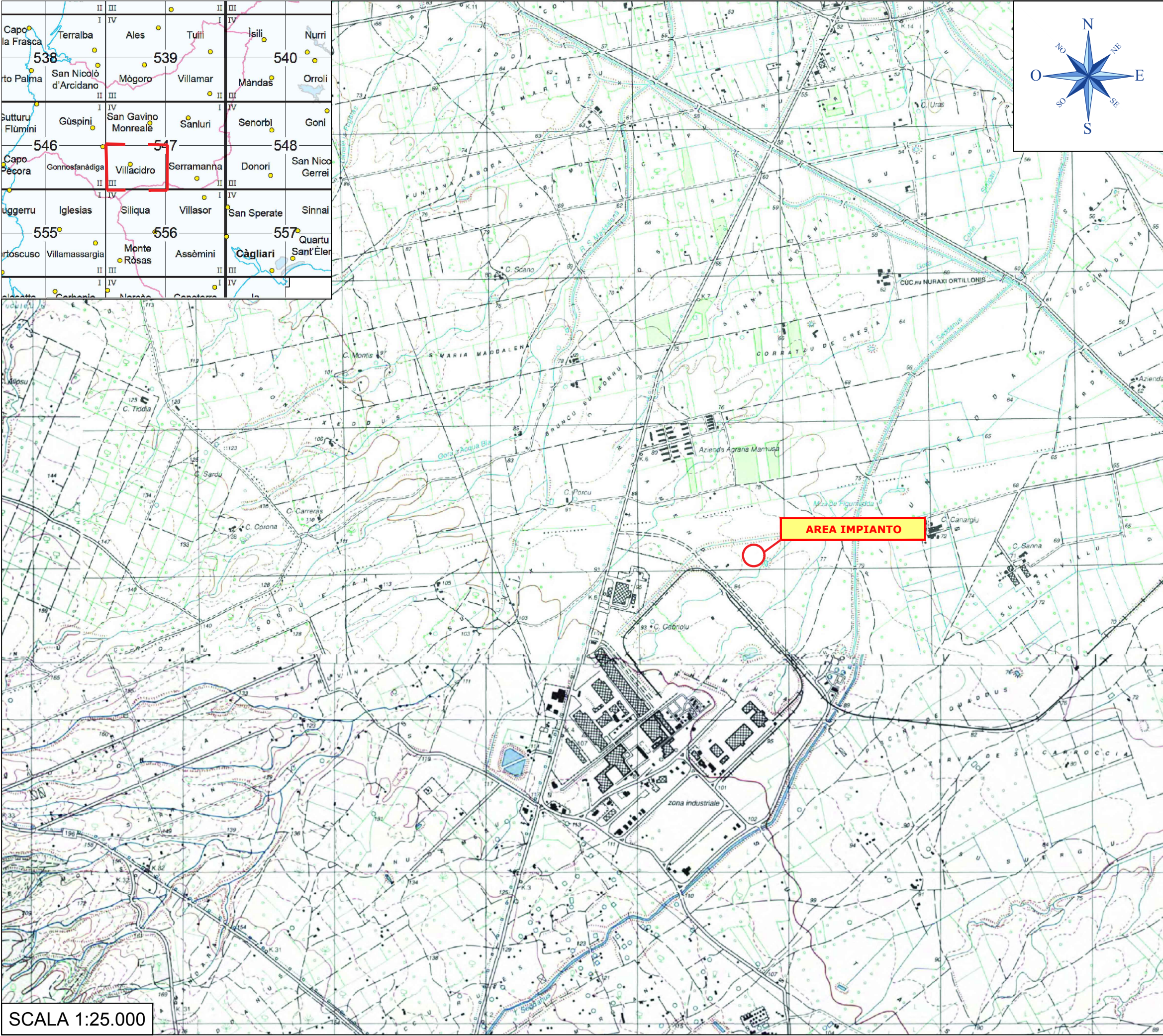
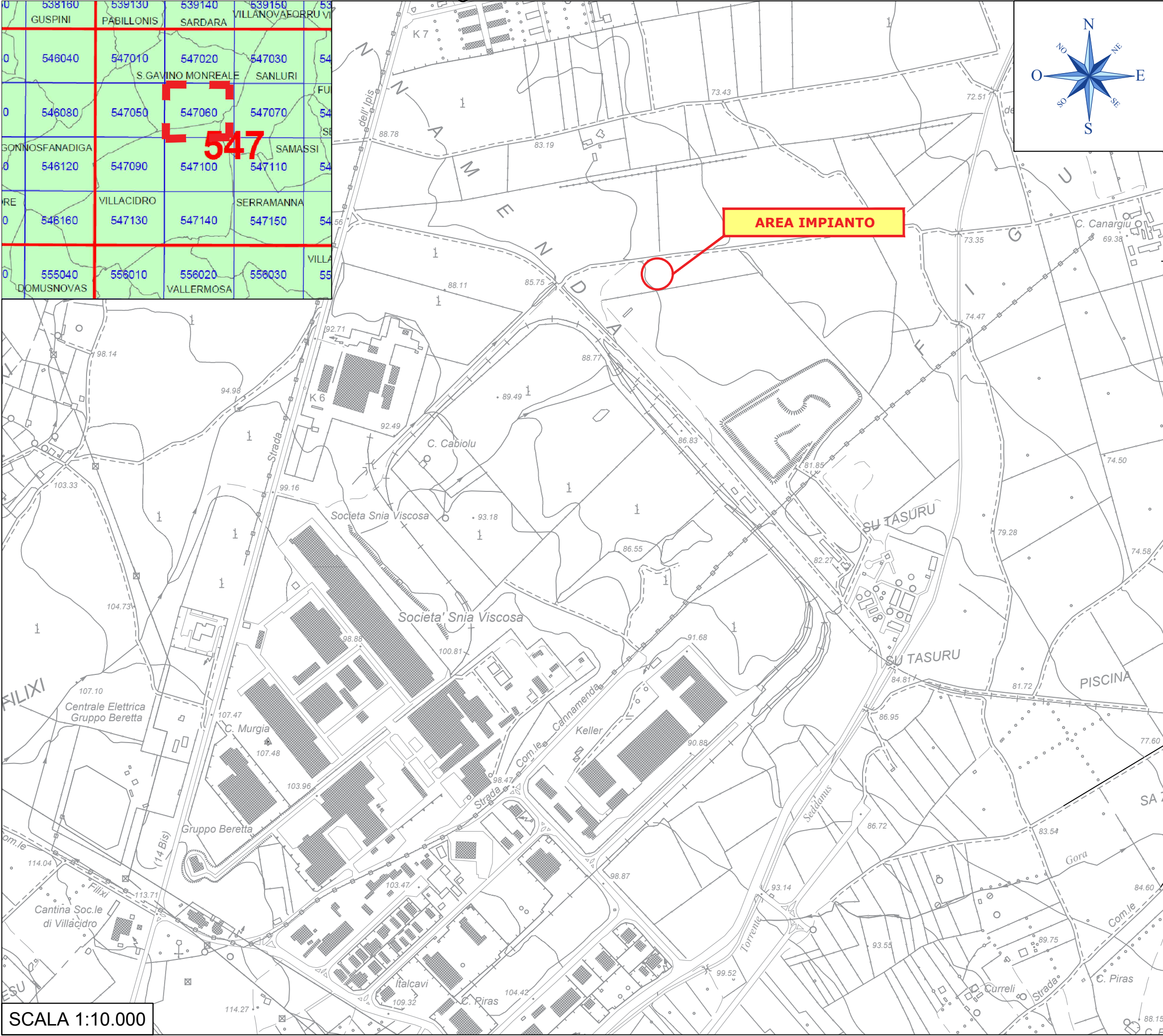


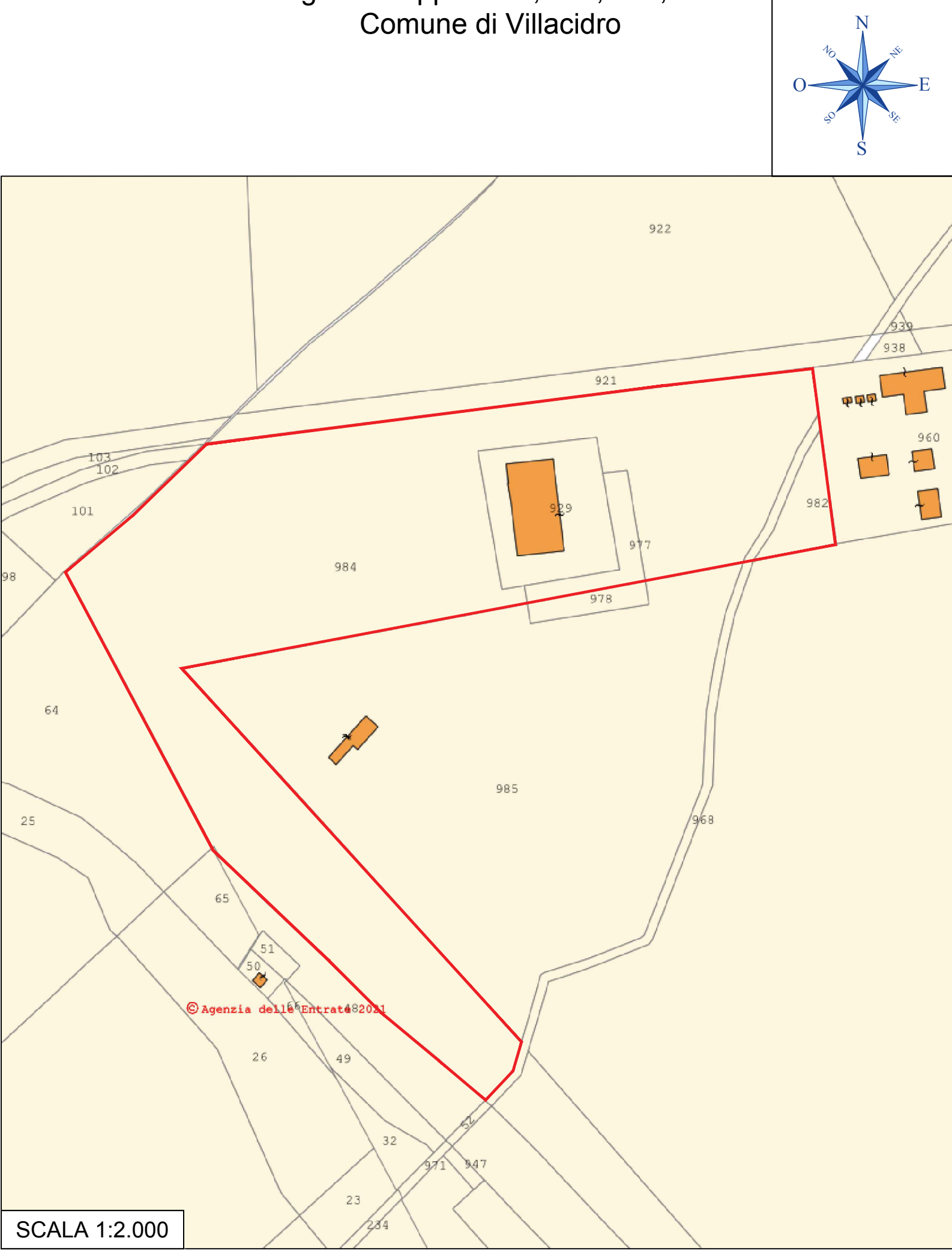
Stralcio della cartografia I.G.M. in scala 1:25.000 - Foglio n. 547 - Sezioni III "Villacidro"



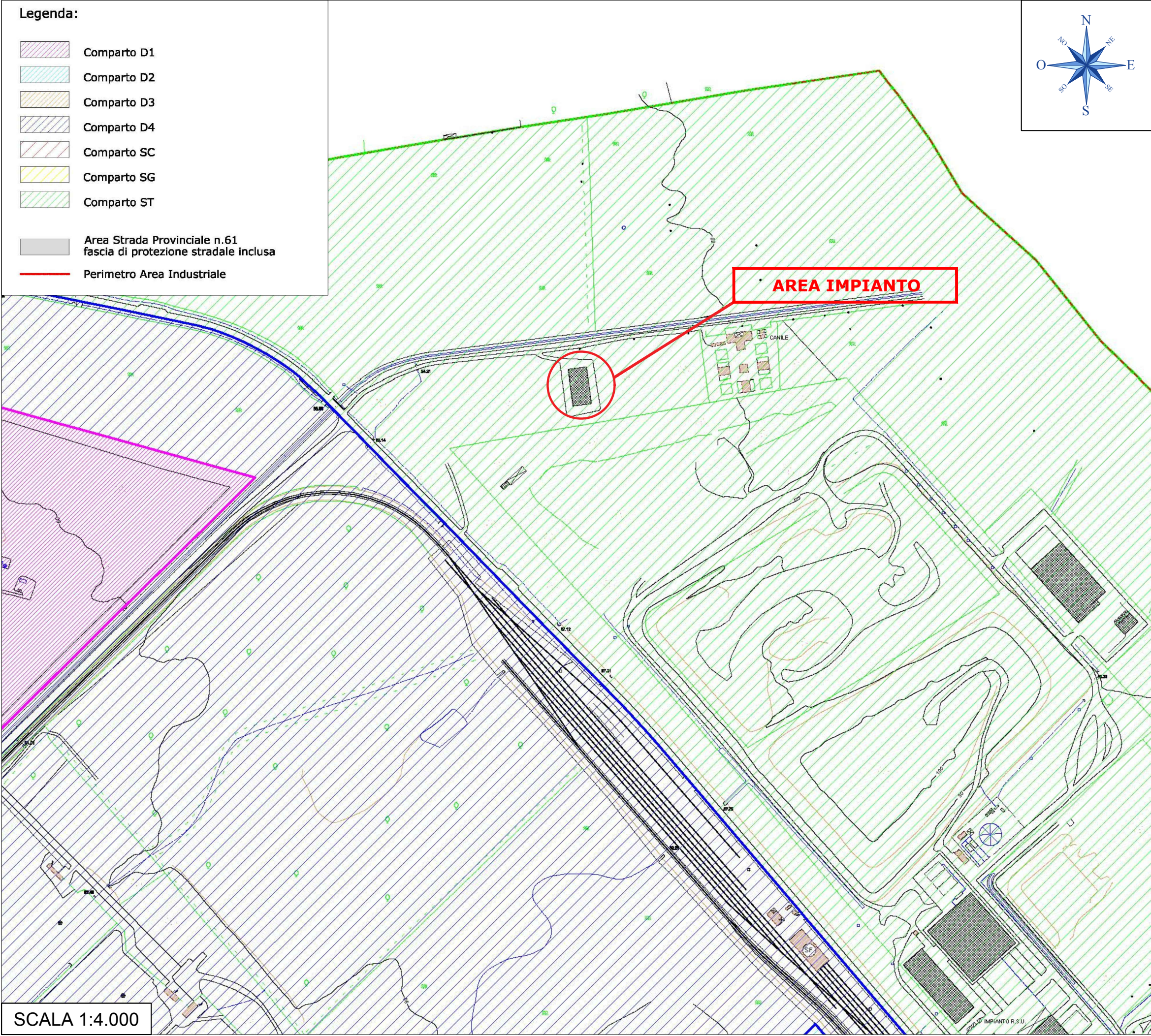
Stralcio della Carta Tecnica Regionale in scala 1:10.000 - Foglio n. 547 - Sezione n. 060



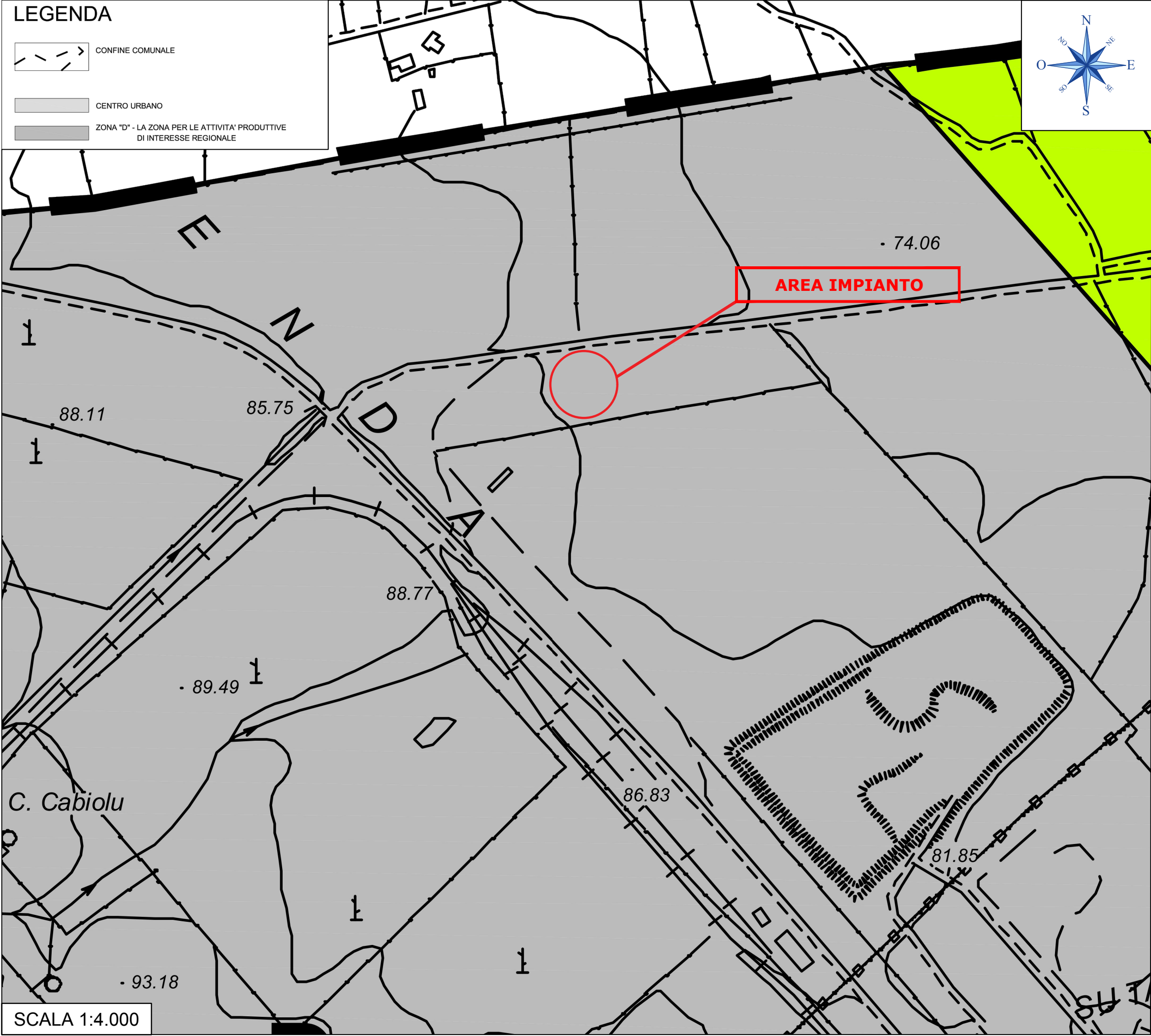
Stralcio della Mappa Catastale in scala 1:2.000 - Foglio 3 Mappali 929, 977, 982, 984 Comune di Villacidro




Stralcio della Tavola della "Zonizzazione Consortile" dell'area industriale di Villacidro



Stralcio della Tavola D5 "Zonizzazione del Territorio" del Comune di Villacidro






AMPLIAMENTO IMPIANTO DI DEPOSITO E TRATTAMENTO DI RIFIUTI SPECIALI PERICOLOSI E NON PERICOLOSI IN ZONA INDUSTRIALE COMUNE DI VILLACIDRO

PROGETTO DEFINITIVO


Inquadramento geografico

Il Proponente:



Sede Legale: Z.I. Villacidro - Loc. Cannemenda - 09039 Villacidro (VS)

Il Progettista:



A.R.T. Studio Ambiente Risorse Territorio s.r.l.  
Via Ragazzi del '99 n°5 - 10090 BUTTIGLIERA ALTA (TO)

Il Direttore Tecnico (Dr. Maurizio Fiore)	Il Progettista (Dr. Fabio Grasso)

Marzo 2022	Tavola n° 01	Scala: ---
------------	--------------	------------